BÜKK HEGYSÉG

A Bükk hegység az Északi-középhegység része. Az ország legnagyobb átlagmagasságú, barlangokban bővelkedő karsztheg ysége. Középső területe 1977 óta nemzeti park (Bükki Nemzeti Park). A hegység nevét leggyakoribb fájáról, a bükkről *(Fagus silvatica)* kapta. A Bükk Magyarország legnagyobb összefüggő erdőterülete, közel 100 000 hektár.

A Bükk legmagasabb csúcsa az Istállós-kő (959 m). Ezt követi a Bálvány (956 m) és a Tar-kő (949 m), de még további, kb. 20 csúcs emelkedik 900 méter fölé.

A Bükk hegység természeti adottságai révén minden évszakban csodálatos élményt nyújt az ide érkezőknek. A környék teljes képet nyújt a Bükk hegység növény- és állatvilágáról; különlegességnek számít az istállós-kői barlang, a Bükk-fennsík, Szalajka-völgy, szentléleki zárdarom, a dédesi vár, a csipkéskúti ménes, a Nagymező és a fennsík szélén elhelyezkedő, csodálatos kilátást biztosító „Látó-kövek". Bánkútról – tiszta időben – télen-nyáron láthatók az Alacsony- és Magas-Tátra csúcsai. Bánkúton vezet keresztül az országos „Kék-túra", valamint a „Vásárhelyi"-emléktúra útvonala.

A hegység legérdekesebb része a Bükk-fennsík; egy meredek sziklafalakkal és lejtőkkel körülzárt, majdnem vízszintes terület, amelyre kevés helyen lehet feljutni. A rajta lévő víznyelők gondoskodnak a hegységben és környezetében élő közel félmillió ember ivóvízkészletéről. A víznyelő többféle is lehet: dolina, töbör vagy zsomboly. Ezek a mészkőfennsík kiemelkedése után fokozatosan alakultak ki. A barlang- és hasadékrendszerekbe vezetik el a csapadékvizet. Az elnyelt víz a Bükk bonyolult vízáramlási rendszerén keresztül jut el a hegység szélén lévő forrásokba, majd onnan a vízvezetékekbe: a tökéletesen tiszta és jó ízű víz kezelés (tisztítás) nélkül kerülhet el a fogyasztóhoz.

TÚRALEHETŐSÉGEK BÁNKÚTRÓL

LILLAFÜRED
Függőkert
Lillafüredi Állami Erdei Vasút
Anna-mésztufabarlang
István-barlang
Szeleta-barlang
Hámori-tó
Herman Ottó-emlékház
Fehérkőlápa
Pisztrángtelep
Hámori-szikla
Molnár-szikla

SZALAJKA-VÖLGY
Fátyol-vízesés
Istállóskői-barlang
Szabadtéri erdei múzeum
Szilvásváradi erdei vasút

GYALOGTÚRÁK
Bánkút sípályákkal
Bél-kő
Nagymező
Sebes-vízi szurdokvölgy
Tar-kő
Kecskelyuk-barlang
Dédesi várrom
Szentléleki pálos kolostorrom
Őskohó és a Központi Kohászati Múzeum
Bélapátfalvi ciszterci apátsági templom és monostorrom


SEBES-VÍZI SZURDOKVÖLGY


SZELETA-BARLANG

NAGYMEZŐ

www.grandtours.hu online-foglalás • ÜDÜLÉSI CSEKKET elfogadunk!

BÁNKÚT MÚLTJA

A Magyar Természetjáró Egylet Felvidéki Osztályainak 1919. december 7-8-i kongresszusán döntött az egységes turistajelzések bevezetéséről. Itt került ismertetésre, hogy Pallavicini Alfonz Károly őrgróf 1045 négyszögöl területet turista-menedékház építésének céljára 25 évi használatra átenged a Diósgyőri Egyesületnek – döntöttek a Bánkúti turistaház megépítéséről. Az épületet 1930. október 26-án használatba vették, 1931-ben, pünkösd vasárnapján ünnepélyesen felavatták. A turistaforgalom és a téli sportok beindulása ettől az időponttól kezdődik a Bükk-fennsíkon.

Bánkúton a két nagyváros – Miskolc és Eger – közelsége, valamint a magyar viszonylatban kiválónak mondható hóviszonyok miatt igen élénk életű télisportbázis alakult ki. A turistaház megépülése után sorra épültek meg a sípályák is. Megépült a Bánkút Síklub és a Justitia Sportegyesület melegedőháza, valamint a Bánkút Síklub megépítette a melegedőházához a szállásférőhelyeket, az éttermet.

Megépültek a sífelvonók, a Mályinkát és Bánkutat összekötő út, megoldódott a télisport-létesítmények energia- és ivóvízellátása, valamint csatornázása és szennyvíztisztítása. A mályinkai út megépülése lehetővé tette a Bükki Nemzeti Park védett területeinek elkerülését, valamint a biztonságos személy- és autóbusz-forgalmat a téli időszakban.

BÁNKÚT JELENE

Bánkút ma a magyar téli tömegsport fellegvára. Nyolc lesiklópályán négy húzó, négy tolókaros sífelvonó, hóágyúk és hótaposó gépek biztosítják a kiváló síelési lehetőségeket. A nehéz, közepes, valamint a tanulópálya között válogathat ki-ki tudásának megfelelően.

A jövő „síbajnokai" elzárt pályán, ingyenes bébilift segítségével sajátíthatják el a síelés alapjait. A téli időszakban amatőr sí- és snowboardversenyeken mérhetik össze tudásukat a lejtők szerelmesei. A szánkózók az elkülönített szánkópályát használhatják. A sípályák karbantartását hóágyúk és hótaposó gépek végzik.

A sífutóknak három kijelölt sífutópálya áll rendelkezésére a Bükk-fennsík legszebb részén. A pályák jól karbantartottak és jelzéssel vannak ellátva.

Bánkút a Bükki Nemzeti Park része, ezért különleges védelmet élvez.

A bánkúti régió nagy problémája, hogy ott jelenleg nincs vezetékes ivóvízellátás. A vizet a Bán-kút nevű forrás biztosítja, mely időjárásfüggő. A forrás alacsony vízhozama esetén tartálykocsival kell a vizet felhozatni, mely igen drága.

BÁNKÚT MEGKÖZELÍTÉSE

Gépkocsival érkezőknek két út is a rendelkezésére áll. Az egyik útvonal az M3-as autópályán Miskolcig, majd a Lillafüred jelzést követve Lillafüredig, tovább Ómassa irányába a Pisztrángos-telepig, onnan a Bánkút táblát figyelve a szerpentinen lehet eljutni Bánkútra. Eger irányából: Eger–Felsőtárkány–Lillafüred–Pisztrángos telep–Bánkút útvonalon, vagy Eger–Szilvásvárad–Mályinka–Bánkút útvonalon lehet eljutni.

Menetrend szerinti buszjárat nincs. Ezért közlekedési eszköz nélkül a városi busszal (15-ös) Ómassáig lehet elmenni, innen gyalog Bánkút 4,5 km a *sárga kereszt* turistajelzésen.

GPS-koordináta:
N 48° 05' 52"
E 20° 28' 54"

Időjárásról, sípályákról, sítérképekről, túraútvonalakról bővebb információk: www.bankut.hu

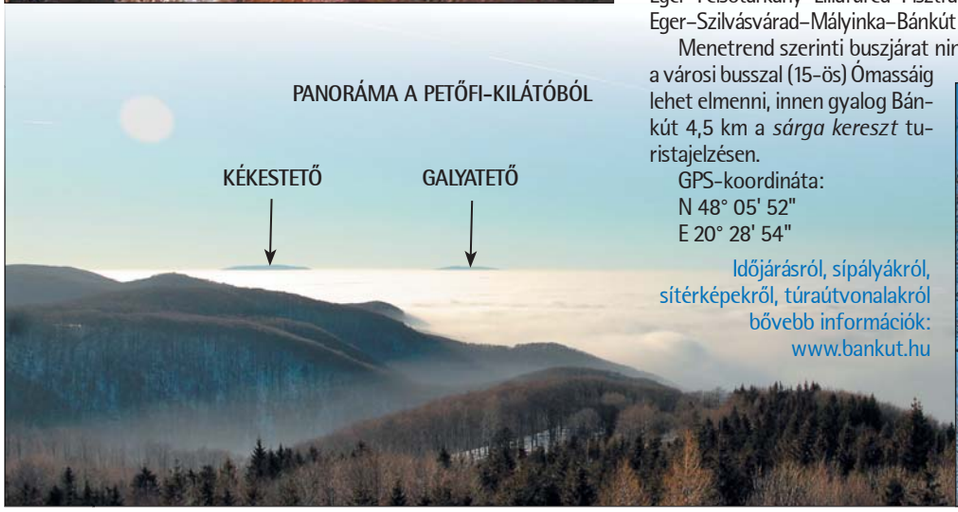

PANORÁMA A PETŐFI-KILÁTÓBÓL

PETŐFI-KILÁTÓ

www.grandtours.hu online-foglalás • Üdülési csekket, Szép kártyát elfogadunk!

Bánkút a Bükk-hegység természeti adottságai révén minden évszakban csodálatos élményt nyújt az ide érkezőknek. A környék teljes képet nyújt a Bükk-hegység növény- és állatvilágáról.

A Fehér Sas Tanoda Egyesület egyik fő tevékenysége az erdei iskola népszerűsítése. Ennek érdekében erdei iskolai programokat dolgoztunk ki, melyet gyönyörű természeti környezetben és igényes kiszolgálással vehetnek igénybe az érdeklődők. Erdei iskolánknak a bánkúti Fehér Sas Panzió ad otthont. A Fehér Sas Panzió a bánkúti sípályák mellett a Bükki Nemzeti Park határán fekszik. Különlegességét elsősorban környezete adja meg, hiszen 900 méter magasan, parlagfűmentes területen, békés, csendes helyen található. A korábban turistaházként funkcionáló épület teljesen felújított. Jelenleg 52 fő elhelyezésére van lehetőség. A szobák 2–6 ágyasak, LCD-televízióval felszereltek, saját fürdőszobával rendelkeznek. A panzióban büfé, étterem, különterem található. Az udvaron külön építményként egy 80 m^2-es terasz szolgálja a szabadtéri erdei iskolai foglalkozások megtartását.

ÍZELÍTŐ AZ ERDEI ISKOLA KÍNÁLATÁBÓL:

A láb mindig kéznél van, hogy megszerettessük a természetjárást, a túrázást, és felfedezhessük a Bükk-fennsík látványosságait, kulturális értékeit, növény- és állatvilágát. Megismerkedünk a túrázás szabályaival, a természetvédelemmel.

Túraútvonalak: Ráhangoló túra érkezéskor **Ómassáról Bánkútra,** a szálláshelyig. 5 km-es út 1,5–2 órás séta a Szárazvölgy és a sípályák mentén. A **Bánkút–Farkasnyak–Szentlélek** egy 12 km-es túra, melynek látványosságai a páloskolostor rom és a Látó-kövek sziklái.

Bánkút–Bálvány–Csurgó–Faktor-rét túraútvonal (kb. 8 km). A zöld kereszt jelzésen fel a Petőfi-kilátóig, ahonnan csodálatos kép tárul elénk. A kis sípálya fölötti parkban pihenő, játék. Innen a sípálya mentén le az erdészháznál lévő Csurgó-forráshoz, majd tovább a Faktor-rétig.

Drótszamár hátán is megtanulunk tájékozódni a terepen és a térképen, hogy megtaláljuk a Bükk látványosságait, természeti és kulturális örökségét. Megismerkedünk a biztonságos kerékpározás technikai feltételeivel, és elsajátítjuk a közlekedési szabályokat.

Túraajánlatok (kb. 16–18 km): ○ **Bánkút–Szentléleki** Turistaház. A túra látványosságai: páloskolostor-rom, a Látó-kövek sziklaszirtjei, sípályák, lokátor. ○ A **Bánkút–Nagymező–Jávorkút** útvonalon láthatjuk a lipicai ménes istállóit, lovait, Jávorkútnál a pihenőparkot, az Ősfenyvest, a Bolhási-víznyelőt. ○ **Bánkút–Olasz-kapu-**útvonal gyönyörű tájakat tár elénk: Faktor-rét, Hármaskút, Zsidó-rét, „Szép kilátás" parkoló.

TERMÉSZETBÚVÁR módon, fotókon gyűjtjük a természet kincseit, jelenségeit, az épített környezet emlékeit, hogy a képekbe zárt csodát megoszthassuk másokkal, és megőrizzük az utókornak. A védett növényekről, állatokról, kultúrtörténeti emlékekről, szép helyekről túráink során készítenek képeket. Segítséget kapnak a digitális fényképezőgépek haladó szintű használatához, a képalkotás, számítógépes képszerkesztés és a vetítés művészi, technikai lehetőségeinek kiaknázásához, élvezetes előadásához.

ÉLETREVALÓ modul, melynek keretében a menedéképítés, tűzrakás, szalonnasütés, a természetes környezethez való alkalmazkodás rejtelmeibe avatjuk be a gyerekeket. Helyszín a szálláshely tágas udvara, ahol adottak a biztonságos tűzgyújtás feltételei, és egy kemence is gazdagítja helyi szokások, receptek életre keltését. Célunk az alkalmazkodóképesség fejlesztése az otthonitól eltérő természetes környezetekhez, az önállóságra nevelés és a társas kapcsolatok, együttműködések erősítése.

ÜGYES KEZEK keltik életre a régi népi mesterségeket, játékokat, a környező vidék népművészetét, forma- és színvilágát. Megismerkednek a nemezelés, gyöngyfűzés, bőrművesség, fafaragás, agyagozás alapanyagaival, szerszámaival, munkamenetével. Madárodút, népi játékokat, dísztárgyakat készíthetnek igény szerint.

Bánkút környéke, a Bükk-hegység sok látnivalót és felfedeznivalót rejt, amit érdemes meglátogatni. Az alábbiakban csak néhányat emelünk ki a lehetőségekből.

A kidolgozott modulok mellett egyéni igényeket is ki tudunk elégíteni (pl. sziklamászás).

A bánkúti Fehér Sas Panzió természetesen nemcsak erdei iskolába várja vendégeit. Osztálykirándulás, nyári tábor, családi pihenés, baráti társaságok összejövetelének, cégek, vállalkozások csapatépítő tréningjeinek is kiváló helyszíne lehet.

Nemcsak a környezet barátságos, hanem áraink is.

A gyerekek teljes ellátása (szállás, reggeli, ebéd, vacsora) 2011/12 tanévben: 4500 Ft/fő/éj, a kísérő pedagógusok (10 fő/1) ingyen vehetnek részt. Ezen az áron a gyermekétkeztetési norma szerinti adag jár, 12 év felett célszerű az 500 Ft feláras felnőttadagot kérni.

E-mail: nagysanyi@grandtours.hu; info@fehersastanoda.hu
Telefon: +36 30/943-9751; +36 70/323-5542


Újmassa – őskohó

Diósgyőri vár

Agyagozás

Csipkéskút, víznyelő

Nemezelés

Miskolctapolca – kalandtúrapark

Fehér Sas Panzió

TERASZ AZ UDVARON KILÁTÓVAL

A Fehér Sas panzió a bánkúti sípályák mellett, Borsod és Heves megye határán, Heves megyében fekszik. Tulajdonképpen pályaszállásnak tekinthető. Különlegességét elsősorban környezete adja, hiszen 900 méter magasan, parlagfűmentes területen, békés, csendes helyen található. Kiválóan alkalmas arra, hogy az itt megszálló vendégek teljesen elvonuljanak a világ zajától, és pihenésüket vagy más tervezett programjaikat ne zavarja semmi.

Az épület korábban turistaházként funkcionált több évtizeden keresztül. Nyolc évvel ezelőtt egy jelentős felújításra került sor, ami lehetővé tette, hogy minőségi változások történjenek az ingatlan által kínált szolgáltatások terén. A felújítás eredményeképpen a turistaházból egy magasabb szolgáltatást, kulturáltabb feltételeket kínáló panzió létesült, közvetlenül a sípályák mentén, a nemzeti park szomszédságában, turistaházi szállásárakkal (2300 Ft/fő/éj-től reggelivel).

A panzió négyszintes, és jelenleg 13 szobával rendelkezik. A panzióban társalgó hatalmas cserépkályhával, büfé, étterem (60 főre), különterem (36 főre) működik, ami a szállóvendégeken kívül nyitva áll a környéken megforduló turisták, síelők, betérő vendégek számára is.

A szobák 2–8 ágyasak. Összességében a panzió 54 vendég egyidejű elhelyezésére alkalmas. Kettő szoba kivételével (10% kedvezmény) valamennyi szoba fürdőszobás. (A nem fürdőszobás szoba mellett közvetlenül egy önálló fürdő található.)

Irodánk 2008. júl. 1-jén vásárolta meg a panziót, melyet jelenleg bérlővel üzemeltetünk.

A vásárlás óta több változtatást végeztünk a házon, mely a leendő vendégek komfortérzetét erősítik. Minden szobában van egy 82 cm-es LCD televízió (UPC-adókkal), DVD-lejátszó, hajszárító. Egyedi ágyakat gyárttattunk (emeletes franciaágyak, melyek családoknak, fiataloknak nagyon kedvező szobaárat tesz lehetővé).

Építettünk az udvarra egy 80 m^2-es teraszt, mely remek lehetőség nyári táborok, erdei iskolák résztvevőinek foglalkoztatására, fiataloknak pedig esti „bulizós" hely. Az udvaron tűzrakóhely, kemence és gyerekeknek még játszótér is található. Az egész házban és az udvaron ingyenes 16 Mbites WIFI, a társalgóban számítógépek állnak az internetezők rendelkezésére.

www.grandtours.hu online-foglalás • Üdülési csekket, Szép kártyát elfogadunk!

FEHÉR SAS PANZIÓ

Bánkút, Fehér Sas Panzió – árlista

	Egyéni árak reggelivel		Csomagárak			
	vasárnaptól péntekig	péntektől vasárnapig	vasárnaptól péntekig 5 éj		vasárnaptól vasárnapig 7 éj	
	Ft/fő/éj	Ft/fő/éj	Ft/fő reggelivel	Ft/fő félpanzióval	Ft/fő reggelivel	Ft/fő félpanzióval
1 ágyas 1 légterű szoba	5900	8500	25 900	30 900	41 900	47 900
2 ágyas 1 légterű szoba	3900	5900	17 900	22 900	28 900	35 900
3 ágyas 1 légterű szoba	3300	4700	14 900	19 900	23 900	30 900
4 ágyas 1 légterű szoba	2900	4000	13 900	18 900	20 900	27 900
5 ágyas 1 légterű szoba	2800	3600	12 900	17 900	18 900	25 900
6 ágyas 1 légterű szoba	2700	3300	11 900	16 900	17 900	24 900
7 ágyas 1 légterű szoba	2500	3000	11 400	15 900	16 900	23 900
8 ágyas 1 légterű szoba	2300	2700	10 900	14 900	15 900	22 900
4 ágyas 2 légterű szoba	3500	5300	16 900	21 900	26 900	33 900
5 ágyas 2 légterű szoba	3400	4600	15 900	20 900	23 900	30 900
6 ágyas 2 légterű szoba	3200	4200	14 900	19 900	21 900	28 900
	1 éjszakás felár 500 Ft/fő, vacsorafelár 1000 Ft/fő/éj		Ebéd felár: 1200 Ft/fő/éj			

Idegenforgalmi adó 18–70 évig 300 Ft/fő/éj. Csoportoknak 20 fő felett 10% kedvezményt biztosítunk.
A péntektől vasárnapig tartó ár vonatkozik a munkarendváltozással érintett szabadnapokra és az azt megelőző éjszakákra.